

Erhebung/Festsetzung von Versiegelungsflächen

Stadtwerke Immenstadt

Dieser Bogen dient gleichzeitig der Erhebung sowie der Festsetzung der Flächen für die gesplittete Abwassergebühr. Im Falle von Änderungen bitte unterschrieben an die Kommune zurücksenden.

Datum: 21.07.2017

Stadtwerke Immenstadt, Kirchplatz 7, 87509 Immenstadt

Beispiel Grundstückseigentümer
Beispielstr. 1
12345 Musterstadt

Die Richtigkeit der Angaben wird bestätigt:
(Nur bei Änderungsmeldung notwendig)

Ort/Datum

Unterschrift

Telefon-Nr.

E-Mail

Veranlagungseinheit: 999/009

PK-Nr.: 12345/678



Vor der Bearbeitung bitte das beiliegende Merkblatt lesen



1. Karte der Versiegelungsflächen



Bitte zunächst alle Flächen, die keinerlei Anschluss an den Kanal aufweisen, entsprechend kennzeichnen (N). Anschließend bitte die Versiegelungsart der Flächen überprüfen, die an den Kanal angeschlossen sind. Bei Abweichungen diese bitte mit dem zugehörigen Buchstaben aus der unten aufgeführten Legende kennzeichnen. Falls notwendig die Flächen in der Karte bitte grafisch abändern und evtl. mit Bemaßungen versehen.




Legende:

 D (1,0): Standarddach, Kiesschüttdach
 G (0,3): Gründach ab 5 cm Schichtstärke

 A (1,0): undurchlässig Asphalt, Beton, sonstige Flächen mit Fugenverguss
 B (0,6): teildurchlässig Pflaster, Platten, Fliesen (jeweils ohne Fugenverguss)

 C (0,3): durchlässig Rasen- oder Splittfugen-, Öko-, Poren-, Sickerpflaster; Kies- oder Schotterbelag
 N (0,0): ohne Kanalanschluss bzw. N1 (0,0): Entwässerung in ein natürliches Gewässer

 W (0,0): Wasserfläche (ohne Kanalanschluss)
Z1: Anschluss an Zisterne (Nr. von Rückseite übernehmen)
V1: Anschluss an Versickerungsanlage (Nr. von Rückseite übernehmen)

Maßstab 1 : 300

